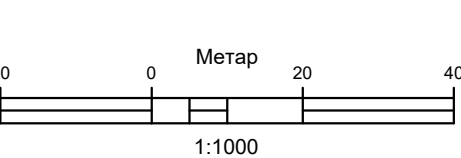




ПЛАН ДЕТАЉНЕ РЕГУЛАЦИЈЕ  
ТУРИСТИЧКО-РЕКРЕАТИВНОГ КОМПЛЕКСА  
"ЈЕЗЕРО БОРКОВАЦ"



ДЕТАЉНА НАМЕНА ПОВРШИНА И ОБЈЕКТА - ЛИСТ 11

- ГРАЂЕВИНСКО ЗЕМЉИШТЕ
- ДРЖАВНИ ПУТ 1Б РЕДА БР.21
  - ПРИСТУПНА САОБРАЋАЈНИЦА
  - ЈАВНЕ ЗЕЛЕНЕ ПОВРШИНЕ УЗ САОБРАЋАЈНЕ ПОВРШИНЕ

- РЕГУЛАЦИОНА ЛИНИЈА
- ГРАНИЦА ОБУХВАТА ПЛАНА
- ГРАНИЦА КАТАСТАРСКЕ ОПШТИНЕ

НОСИЛАЦ ИЗРАДЕ ПЛАНА		ОПШТИНА ИРИГ	Печат и потпис:
ОБРАЂИВАЧ		ОВЛАШЋЕНО ЛИЦЕ: ЈП ЗАВОД ЗА УРБАНИЗАМ ВОЈВОДИНЕ ВД ДИРЕКТОРА: ПРЕДРАГ КНЕЖЕВИЋ, дипл.правник ПОМОЋНИК ДИРЕКТОРА: мр ВЛАДИМИР ПИХЛЕР, дипл.инж.арх.	Печат и потпис:
НАЗИВ ПЛАНА	ПЛАН ДЕТАЉНЕ РЕГУЛАЦИЈЕ ТУРИСТИЧКО-РЕКРЕАТИВНОГ КОМПЛЕКСА "ЈЕЗЕРО БОРКОВАЦ"		
НАЗИВ КАРТЕ	ДЕТАЉНА НАМЕНА ПОВРШИНА И ОБЈЕКТА - ЛИСТ 11		
ОДГОВОРНИ УРБАНИСТА	СВЈЕТЛАНА РЕКО, дипл. инж. арх.		Печат и потпис:
САРАДНИЦИ	МАРИЈА ЗЕЦ, мастер инж. саоб. БРАНКО МИЛОВАНОВИЋ, дипл. инж. мелио.		
E-2863	Размера: 1:1000	Датум: МАЈ 2024. ГОДИНЕ	Број листа: 4.11